



GERLAND VALLEE DE LA CHIMIE LES GRANDES TERRES

→ 2 ETAPES - 55 KM

Château d'eau - Solaize



Château d'eau et sa fresque de Marie Ducate - St-Fons




Les Girondins - Gerland



Espace Diégo Rivera - Gerland



L'îlot des vergers - Solaize



Notre collection Komoot avec
Les tracés GPX c'est par là



2 ETAPES - 55 KM - 310 M de D+

	DISTANCE	DÉNIVÉLÉ+	DIFFICULTÉ	ROUTES	TERRES/CAILLOUX
14. LYON JEAN MACÉ // SÉRÉZIN-DU-RHÔNE ●	39 km	280 m	● ● ◐ ○	▼	▬
15. GERLAND	16 km	30 m	◐ ○ ○ ○	▼	▬

● Itinéraire bis proposé pour ces parcours

GERLAND - VALLÉE DE LA CHIMIE - LES GRANDES TERRES

Pour une personne née dans les années 80, Gerland c'est un stade de foot et le sud de Lyon, c'est un couloir (de la chimie).

Nous vous proposons de creuser un peu plus le dossier avec deux parcours au départ de la gare de Lyon Jean Macé à la découverte de plusieurs ambiances paysagères : le quartier de Gerland, la Vallée de la Chimie et les Grandes Terres.

Au sein de Gerland, les deux parcours vous feront découvrir les transformations urbaines d'une métropole au cours des deux derniers siècles. Transformations qui témoignent de ce perpétuel mouvement de repousser toujours plus loin les activités et équipements générateurs de nuisances et de cette difficulté à transformer un quartier, avec ses habitants et sans lui faire perdre son identité.

Après Gerland, c'est la Vallée de la Chimie qui vous attend. Des montées et descentes entre le plateau et la vallée vous feront prendre conscience de la géographie des lieux et des contrastes. Des contrastes entre un plateau agricole, où se cotoient frontalement pavillons et champs céréaliers, et la vallée avec sa raffinerie, ses hangars, ses cheminées, ses dépôts pétroliers et le quartier des Razes, cœur historique de Feyzin, où les marques du risque technologique sont bien présentes (démolition de bâtiment, interdiction d'accès, chemin d'évacuation, normes de construction...). Ces marques nous interrogent sur la culture du risque et comment habiter à proximité de dangers industriels.

Mais le sud de Lyon ne se limite pas à la chimie. C'est aussi un vaste plateau agricole de 600 ha, les Grandes Terres, qui accueille notamment 20% des terres cultivables de la Métropole de Lyon. Un projet nature a été mis en place pour préserver et valoriser cet espace naturel sensible. Le GEDA de l'Ozon accompagne également les exploitants dans l'évolution des pratiques (eau, irrigation, variétés, bio, semis sans labour...). Vous arpenterez jusqu'à Solaize, les chemins agricoles bordés de jachères fleuries, qui desservent les parcelles de blés, maïs, sojas et orges, avant de redescendre sur les bords de l'Ozon et rejoindre la gare de Sérézin-du-Rhône.

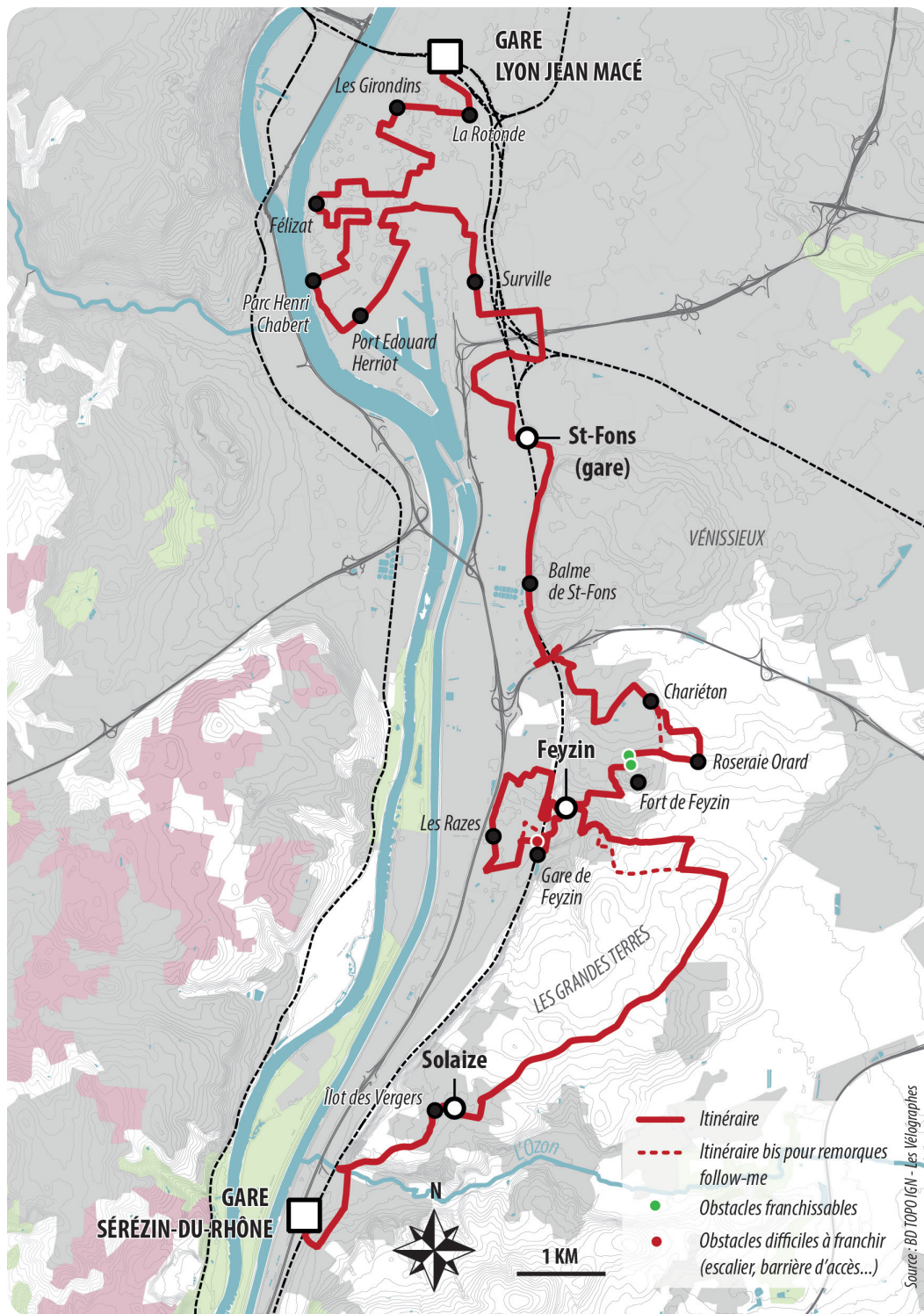
ETAPE 14

LYON JEAN MACÉ // SÉRÉZIN-DU-RHÔNE

→ **39 km**
38,2 km (bis)

Au départ de la gare Lyon Jean Macé, c'est d'abord une déambulation au sein du quartier de Gerland, où plutôt de la Mouche, les Culattes, les Rivières, les Channées, la Vitriolerie, les Cures, Debourg... Après avoir aperçu la rotonde ferroviaire, direction la place Jean Jaurés et les zac des Girondins et Bon Lait, témoins des grands projets de transformation urbaine de ces 20 dernières années. Puis, vous passerez par la halle Tony Garnier, l'ancienne île Félizat, le parc Henri Chabert, le port Edouard Herriot, le stade de Gerland, la cité-jardin et le quartier de Surville avant de vous engager vers St-Fons et la Vallée de la Chimie.

A St-Fons, c'est par le pied des balmes et ses anciennes champignonnières que vous basculerez dans un paysage industriel avant d'arriver à Feyzin, en grim pant sur le plateau et en traversant le boulevard urbain sud par le chemin des écoliers. Vous découvrirez les anciennes roseraies Orard (projet immobilier en cours) qui permettront de se rappeler que la région lyonnaise fut un grand producteur mondial de roses au XIXième siècle. La roseraie existe toujours sur un autre site devant lequel vous passerez après avoir contemplé les nuances pavillonnaires du quartier Chariéon. Après le fort de Feyzin, c'est le coeur de ville qui vous attend avec des vues imprenables sur la raffinerie. Puis, vous plongerez dans la vallée à la découverte du quartier des Razes avant de remonter sur le plateau pour arpenter le paysage agricole des grandes terres. Le voyage se terminera en traversant l'ancienne nationale 7 pour rejoindre Solaize, son célèbre bleu (le poireau) et son îlot des vergers, et redescendre vers la gare de Sérézin-du-Rhône.



DIFFICULTÉ



DÉNIVELÉ + 280 M
270 M (bis)

ROUTES



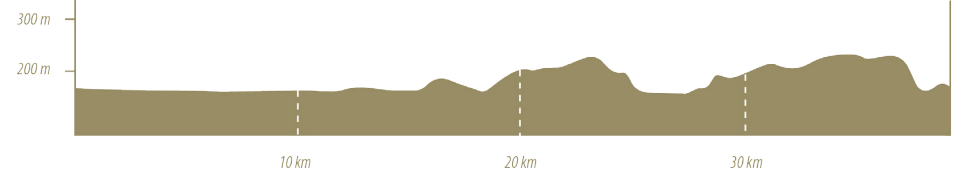
TERRES/CAILLOUX

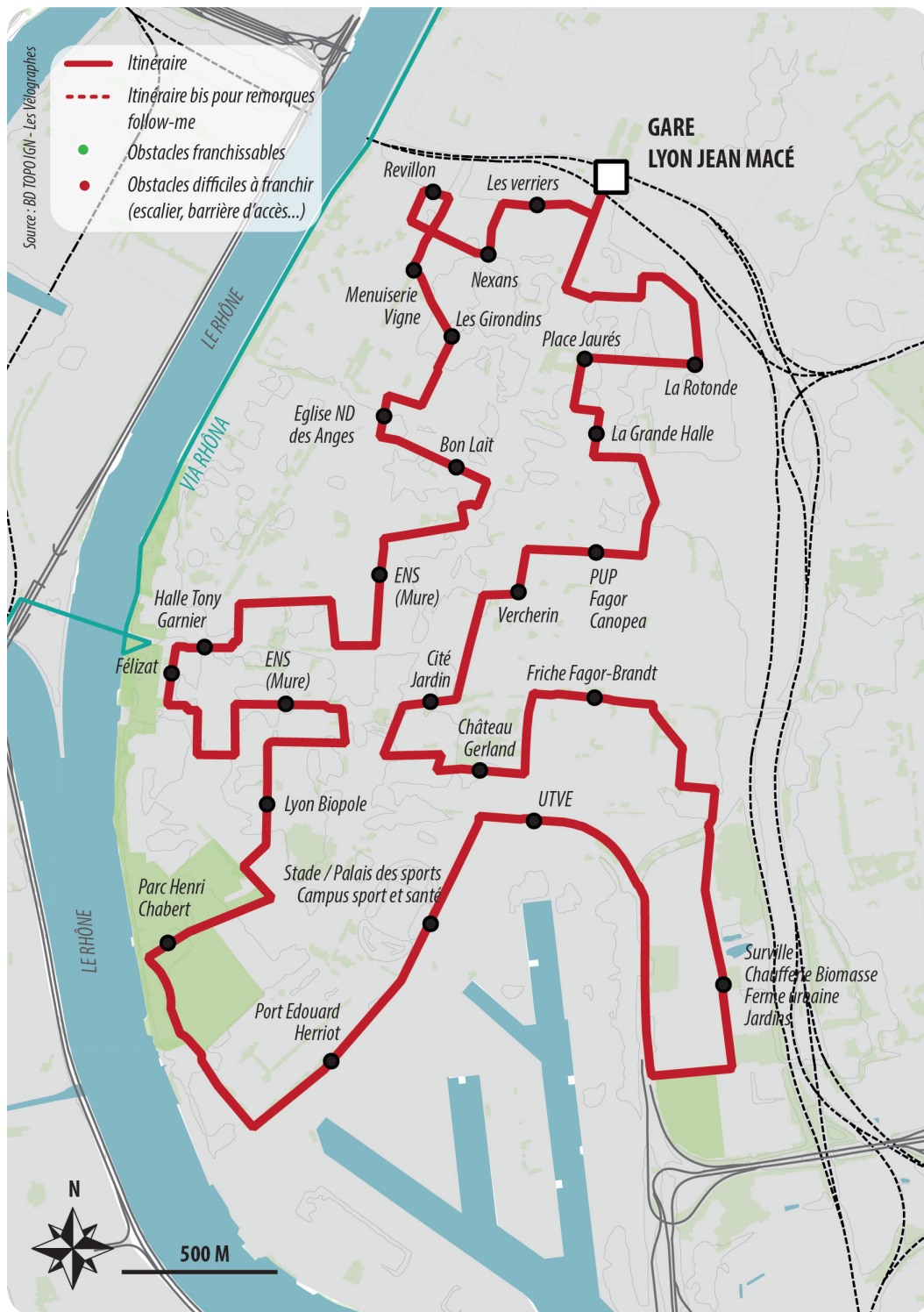
POINTS DE VIGILANCE

Passage par la route de Vienne à St-Fons (circulation) / pentes raides à Feyzin / chemins agricoles / descente vers Sérézin / traversée de la RD307 avant le village de Solaize

GARE DE LYON JEAN MACÉ
171 m

GARE DE SÉRÉZIN-DU-RHÔNE
173 m





ETAPE 15

GERLAND

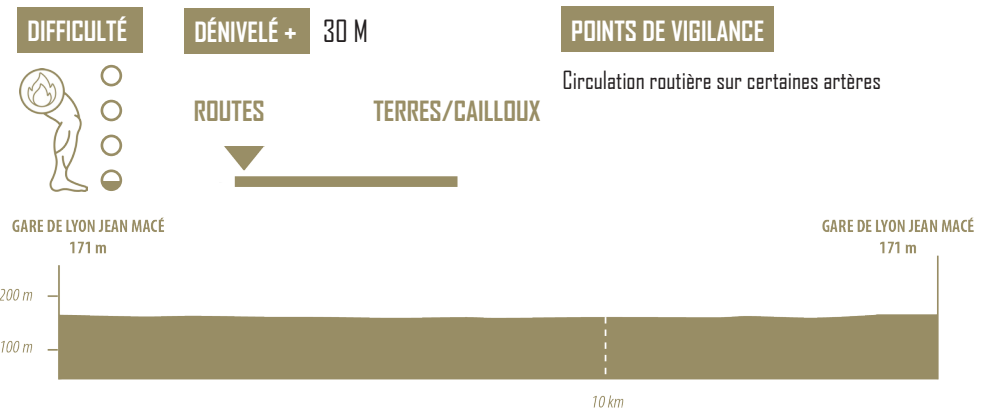
→ 16 km

Ce parcours est une immersion de 16 km au sein du quartier de Gerland, au départ et à l'arrivée de la gare de Lyon Jean Macé.

Gerland, c'est un concentré de ville installé sur les terres du Rhône et coincé entre la voie ferrée, le Rhône, la rocade et le port Edouard Herriot : les verriers, la vitriolerie, les 1000 et 1 ZAC, les PUP, les traces industrielles (Révillon, Mures, Weitz, Vignes, Nexans, Fagor-Brandt, Félizat/Borie...), les poches urbaines des années 20, Tony Garnier, la cité Jardin, le port, la biologie médicale, la pharmacie et le Biodistrict Lyon-Gerland, la prostitution, les énergies, les grands équipements, les baraques et bidonvilles, les parcs, le patrimoine ferroviaire, un projet de passerelle piétonne depuis 100 ans... Voilà le programme.

Ce parcours vous emmènera donc sur un territoire qui connaît de profondes mutations depuis 40 ans. Les grues, les grands chantiers et leurs slogans marquent le paysage et les esprits. Ils nous font presque oublier l'histoire industrielle, urbaine et sociologique du quartier.

Alors ce parcours a été créé pour observer les «poches de résistance» de Gerland : ces îlots, ces bouts d'immeubles, ces ruelles, ces maisons, ces jardins qui au milieu du vacarme des grues persistent dans le paysage.



Sérézin-du-Rhône



Sous la voie ferrée - St-Fons



Rosealie Orard (ancien site) - Feyzin



Les Grandes Terres - Feyzin



LES VELOGRAPHERS

Crédits : Ce carnet de voyages et son contenu (photographies, cartographies, parcours) ont été conçus et mis en page par Les Vélographes